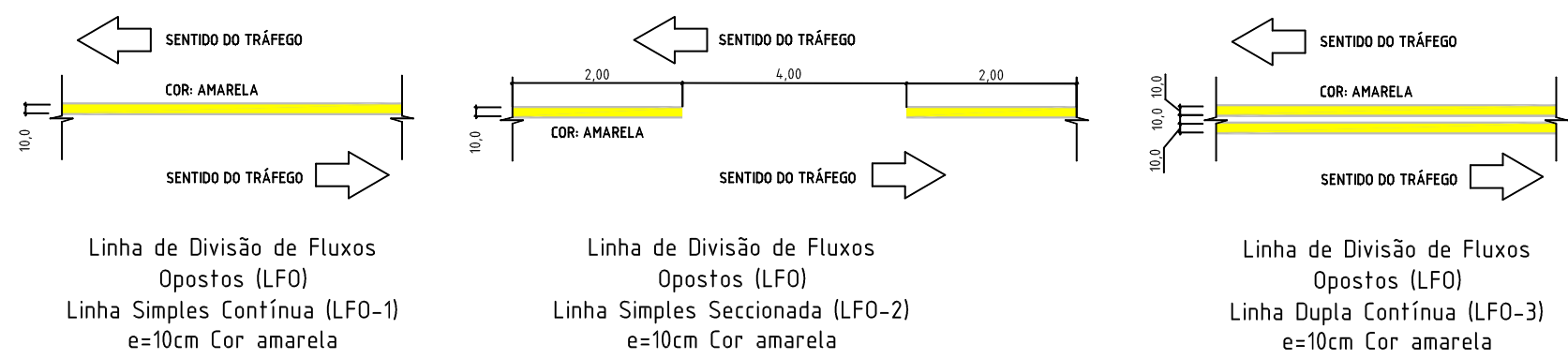
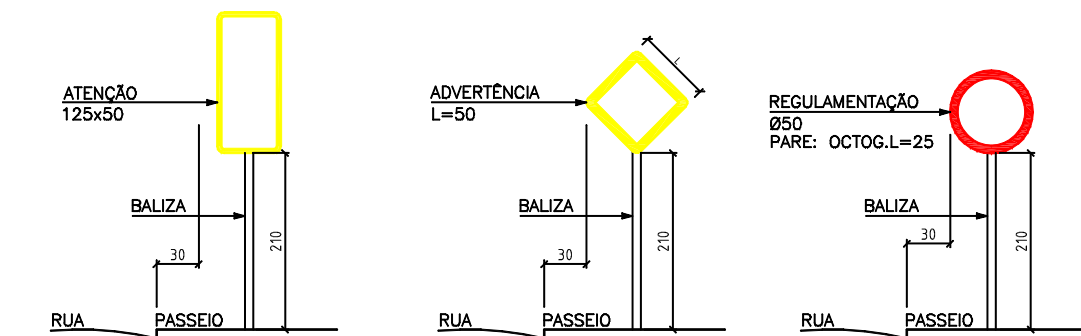


Representação em planta baixa Faixa de Pedestres (FTP), Linha de Retenção (LRE) e Linha de Divisão de Fluxos (LFO)



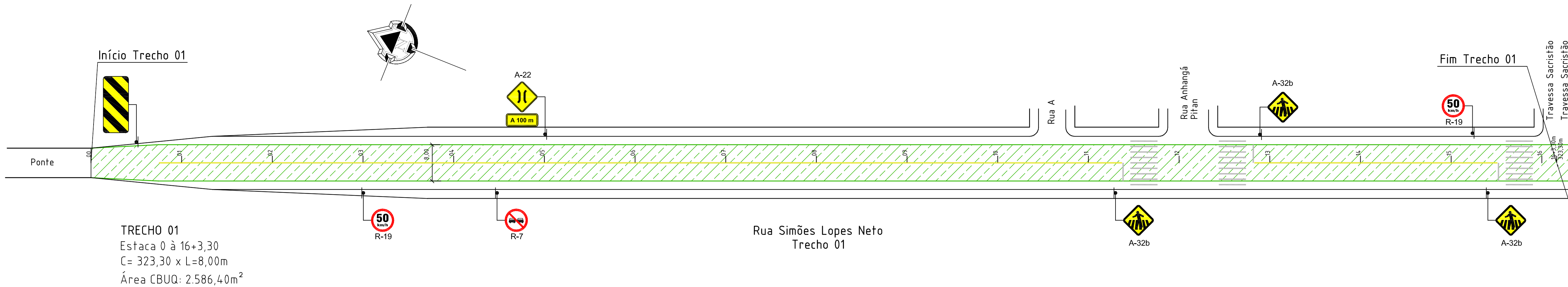
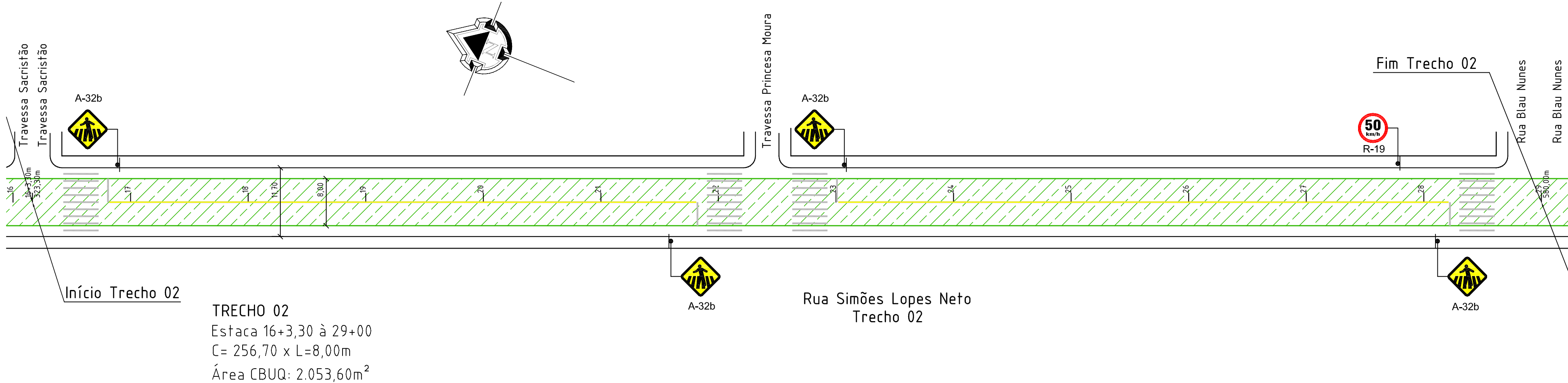
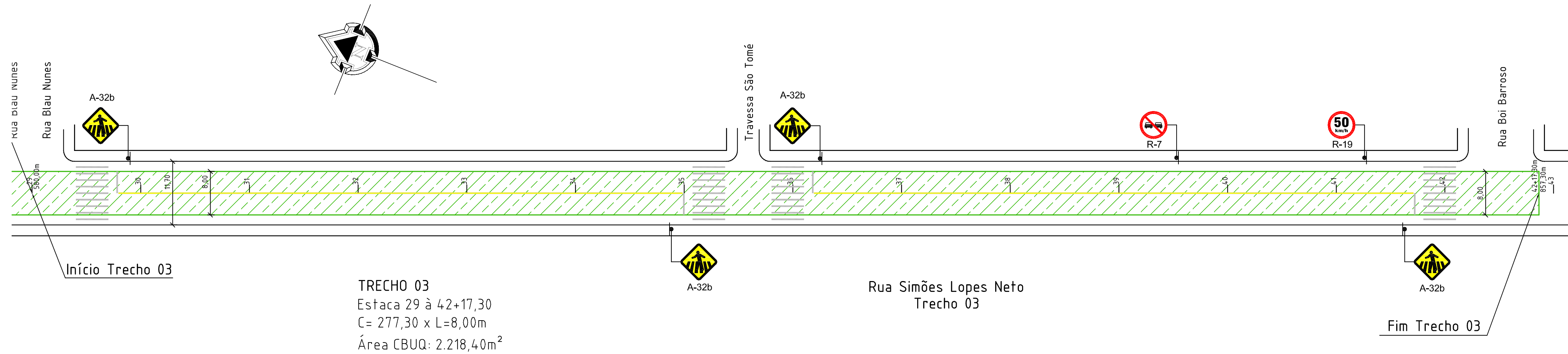
SINALIZAÇÃO HORIZONTAL:

- PINTURAS RETRO REFLETIVAS
- LINHA DE DIVISÃO DE FLUXOS OPOSTOS SIMPLES CONTÍNUA (LFO-1), COR AMARELA, e=10cm
- LINHA DE DIVISÃO DE FLUXOS OPOSTOS SIMPLES SECCIONADA (LFO-2), COR AMARELA, 1/2, e=10cm
- LINHA DE DIVISÃO DE FLUXOS OPOSTOS DUPLA CONTÍNUA (LFO-3), COR AMARELA, e=10cm
- INTERROMPER LINHA DE DIVISÃO DE FLUXOS NOS CRUZAMENTOS COM RUAS
- FAIXA DE TRAVESSIA DE PEDESTRES (FTP-1) TIPO ZEBRADA, 30X300cm A CADA 60cm



SINALIZAÇÃO VERTICAL

- A SINALIZAÇÃO DEVERÁ SEGUIR O CÓDIGO BRASILEIRO DE TRÂNSITO QUANTO A FORMA, SINAL, DIMENSÕES, POSICIONAMENTO E CORES
- PLACAS COM CHAPAS DE AÇO LAMINADO A FRIO 1,6mm FIXADA NA BALIZA COM PARAFUSOS Ø5/16 X 63mm COM PORCA E ARRUELA
- PINTURA DAS PLACAS: PRIMER EPOXI E PINTURA ESMALTE SINTÉTICO SEMI-REFLETIVO, O VESRO PINTADO COM ESMALTE PRETO FOSCO
- BALIZAS DE AÇO GALVANIZADO Ø2" 3mm DE ESPESURA E 3,00 A 3,60m COMPRIMENTO COM EXTREMOS VEDADOS, EXTREMIDADE INFERIOR COM DUAS ALETAS SOLDADAS 180°, COM 5X10cm CONCRETAR BASE EM FURTO Ø30cm COM MÍNIMO 50cm PROFUNDIDADE
- A EXTREMIDADE DA PLACA DEVERÁ FICAR A 30cm DO MEIO-FIO



TIPO DE PAVIMENTAÇÃO

- ☒ CBUQ
- ☐ Pedra Irregular

PLUVIAL

- ☒ Existente
- ☐ A executar

obra/serviço:

Qualificação de vias urbanas

local:

Rua Simões Lopes Neto

prancha:

Projeto de sinalização viária e detalhamento

extensão/área

6.858,40m²

escala:

1/500

unidade:

metro

data:

Set/2015

nº:

05/05

proprietário:

responsável técnico:



Ricardo Olachea Gadret

prefeito municipal

Av. Artigas, 310 | Centro | Quaraí/RS | CEP 97560-000

(55) 3423.1001 | www.quaraí.rs.gov.br

Prefeitura Municipal de

Quaraí

RS

97560-000

(55) 3423.1001

www.quaraí.rs.gov.br

Projeto de sinalização viária e detalhamento

extensão/área

6.858,40m²

escala:

1/500

unidade:

metro

data:

Set/2015

nº:

05/05

proprietário:

responsável técnico:

Ricardo Olachea Gadret

prefeito municipal

Av. Artigas, 310 | Centro | Quaraí/RS | CEP 97560-000

(55) 3423.1001 | www.quaraí.rs.gov.br

Projeto de sinalização viária e detalhamento

extensão/área

6.858,40m²

escala:

1/500

unidade:

metro

data:

Set/2015

nº:

05/05

proprietário:

responsável técnico:

Ricardo Olachea Gadret

prefeito municipal

Av. Artigas, 310 | Centro | Quaraí/RS | CEP 97560-000

(55) 3423.1001 | www.quaraí.rs.gov.br